



(Vrh Tikvica), 1678, do kote 1826. Nakon toga granica skreće na zapad preko kota 1624 (Runjavi Vrh), 1495 (Čantrića Vrh), 1703 (Kurozeb), prolazi sjeveroistočno od vrha Cincar i nastavlja grebenom Osječnice preko kota 1674 (Slatka Kosa), 1671, 1798 do kote 1697. Dalje granica nastavlja preko kota 1687, 1846, 1843 na Kujači, 1624, 1333 (Sijenska Kosa), 1140 (Cicelj), i prelazi magistralnu cestu M-15 sjeverno od naselja Vrbe. Dalje nastavlja na jugozapad preko kota 1139 (Kuzina Glava), 1566 (Jablanski Vrh) do kote 1711 (Tikva). Zatim granica skreće na sjeverozapad i ide do kote 1804 (Mala Golija). Od kote 1804 granica ide na istok preko kota 1639 (Javorova Kosa), 1625 (Maksov vrh), 1556 (Radanovački Vrh), 1437 (Zelića Tavan) do kote 1614 (Bjelkića Vrh) gdje mijenja smjer u sjever-sjeveroistok te preko kota 1591, 1489, 1509 (Stari Grad) nakon kojih skreće na sjeverozapad i ide preko kota 1336 (Drvarska Kosa), 1500 (Vrletača), 1675, 1658 (Bundina Kosa), 1572, 1579 (Javorova Kosa), 1535, 1703, 1694, 1723 do kote 1860 (V. Šator). Na toj koti mijenja smjer u jugozapad i prolazi pored Šatorskog jezera sa jugoistočne strane i dalje ide na zapad preko kota 1735, 1843, 1873 (V. Šator), 1373 (Crni Vrh), 1334, 1341, pa na sjeverozapad preko kota 1457 (Špilja), 1433 (Veliki Vrh), 1375 (Mali Vrh), 1197 (Galića Tavani), 1181 (Mala gorica), 1527 (Mali Bat) do kote 1654 (Veliki Bat), gdje mijenja smjer u jugozapad, a onda preko kota 1360 (Čaporak), 1161, 901, 964, 1011 (Stankovača), 914 (Vidovića Brdo), 917 (Pečenačka Glava), 994 dolazi do kote 1136 (Sunčanica) 3 km zapadno od Bosanskog Grahova. Od te kote granica ide na sjeverozapad preko kota 1059 (Zekinica), prelazi magistralni put M-14-2 preko prijevoja Derala, a zatim preko kota 1073 (Cigelj), 1062 (Ciganski Brijeg), 1136 (Trivanova Greda), 1523 (Goli Bat), 1535 (Jasenovi Vrh), 1526 (Ječmište), 1604 (Jarića Vrh), 1654 (Veliki Vrh), 1317 (Sokolova Greda) i 1266 (Kurozeb) do mjesta Lička Kaldrma gdje izlazi na granicu Bosne i Hercegovine i Republike Hrvatske.

Riječni bazen Dunava u Federaciji BiH, pored gore definiranog prostora, obuhvaća i dijelove neposrednog sliva rijeke Save na području općina Odžak, Domaljevac-Šamac i Orašje. Granica riječnog bazena Dunava na području općine Odžak prema Republici Hrvatskoj ide sredinom rijeke Save od Male Brusnice do ušća rijeke Bosne u Savu. Zapadna, južna i istočna granica ovog dijela riječnog bazena na području općine Odžak ide međuentitetskom linijom počevši od međuentitetske linije kod Male Brusnice zaključno sa ušćem rijeke Bosne u Savu kod Bosanskog Šamca. Granica riječnog bazena Dunava na području Općina Domaljevac-Šamac i Orašje prema Republici Hrvatskoj počinje od sredine rijeke Save na međuentitetskoj liniji kod Luke u Bosanskom Šamcu i nastavlja sredinom rijeke Save do ušća rijeke Smrdulje u rijeku Savu kod sela Vučilovca na području općine Orašje. Zapadna, južna i istočna granica ovog dijela riječnog bazena na području općina Domaljevac-Šamac i Orašje počinje od međuentitetske linije na rijeci Savi kod Luke u Bosanskom Šamcu i nastavlja međuentitetskom linijom do ušća rijeke Smrdulje kod sela Vučilovac na području općine Orašje.

#### IV.

#### Granica riječnog bazena Neretve sa Trebišnjicom

Granica riječnog bazena Neretve sa Trebišnjicom u Federaciji BiH počinje od granice Bosne i Hercegovine i Republike Hrvatske na koti 752, oko 3 km jugozapadno od mjesta Zavelim, odakle ide prema istoku preko kota 780 i 751, pa na sjever pored mjesta Zavelim, dolazi do kote 1347 (Klokovac) te ide na istok preko kote 1178 (Kličinovac), kota 1095, 1190 (V. Mošnjača), 1104, 1184 (Debelo Brdo), dolazi do Jaretine i kote 1096 odakle ide prema jugu kroz mjesto Dužice i dolazi do kote 1026. Odavde preko mjesta Dodizi ide prema koti 970, pa dalje preko kota 1091 i 1222 dolazi na kotu 1299 (Veliki Oštrc). Nastavlja prema sjeveru do kote 1304, pa ide prema istoku preko kote 1255 (Ošljari) do Oštrca gdje skreće prema sjeveru preko Jarma i kote 1114 i dalje na sjeveroistok prema koti 1269 (Čoruša) i Oberu. Odayde ide prema jugoistoku, preko kota 1365 (Jabučina k.), 1426 (Štitar), 1471 (Crno Vrvo) dolazi na kotu 1509 (M. Vitrenjača) odakle ide na sjever preko kota 1503 (V.

Vitrenjača), 1294 (Zelena Kosa), 1368, 1324, 1383 (Kobilja Glava), Malog Vrana, 1535 (Muselinka), 1405 (Vršak) do kote 1530 (Klementa), dalje ide na sjeveroistok do kote 1576 (Vršak), pa onda na sjever preko kota 1497, 1544 (Pištetine), 1607 (Kulaševac), 1676 (Bovan) i preko Ljubuše gdje skreće na sjeverozapad preko kota 1579 (V. Crni Vrh), 1396 (Klek), pa preko Paklina kotama 1189, 1234 savija na sjever i preko kota 1350 (Ravanjska kosa), 1477 (V. Javorni Vrh) nastavlja između Riličkog i Vukovskog Polja i dalje ide kotama 1210, 1282, 1311 (Kozja Glava), 1400 (Javorac) do kote 1522 (Crni Vrh) odakle ide na istok i dolazi do kote 1493 (Ogledala). Od kote 1493 preko kote 1456 (Debeli Javor), granica ide do kote 1478 (Crni Vrh) odakle prema istoku nastavlja preko kote 1554 (M. Siver) do kote 1561 (V. Siver). Dalje ide prema jugu preko kota 1317, 1354, 1494 (Ječanj) do kote 1544 (Brdo) odakle ide prema sjever-sjeveroistoku, dolazi na kotu 1447 (Čador) i dalje ide prema jugoistoku preko kota 1486 (Pandurica), 1663 (Raduški kamen), Plandišta, kota 1807 (Mlične Glavice), 1433 odakle se spušta prema istoku niz obronke Raduše preko Sajine Planine i kota 1374, 1371 (Ripišće) do prijevoja Makljen. Dalje ide preko Crnog Vrha i kota 1370 (Zgon), 1274 (Brizovača), pa prema jugoistoku preko kote 940 (Lopatačka Glava) do kote 1334 (Konjsko) odakle nastavlja prema sjever-sjeveroistoku preko kote 1601 (Ometaljka) do kote 1522 (Jašarovo Brdo). Dalje ide prema istoku preko kote 1572 (Divan) do kote 1818 (Strug) odakle nastavlja prema sjeveru do kote 1919 (Vitruša) nakon koje savija prema sjeveroistoku preko kota 1784 i 1871 (Smiljeva Kosa) od koje nakon 600 m na sjever-sjeveroistok skreće prema jugoistoku preko kote 1768 (Zečja Glava) do kote 1552 (Stanišća), pa prema jugu preko kota 1452 (Kameniti Brijeg), 1420 (Bojna), 1437 (Kozica), 1322, 1248 (M. Radava) do kote 1700 (Čador) na Bitovnji Planini, odakle ide prema jugoistoku preko Čmiljeve Kose, Debelog Brda do kote 1583, pa prema istoku do kote 1534 (V. Šljeme). Odatle se prema jug-jugoistoku spušta niz Ivan Planinu preko kota 1393, 1170 do Ivan Sedla odakle se uz Podivanje diže do Rudo Brda, pa preko Loma do kote 1460 (Volujak) sa koje nastavlja prema jugozapadu do kote 1604 (Pleševac) od koje ide na jugoistok prema Bjelašnici. Uz Bjelašnicu se diže preko kota 1292, 1419, 1634, 1788 (Kotplani) do kote 1856 odakle nastavlja na sjeveroistok preko kote 1651 (Javorska Glava) i dalje preko kota 1826, 1825, 1726 (Saruk), 1726 (Veliki Vrh), 1530 (Bešlića glava), dalje na sjever do kote 1923 (M. Strug), pa na istok preko kota 2026, 2032 do kote 2067 (Bjelašnica) odakle ide prema jugoistoku preko kote 1681 (Javorak) pa na istok do kote 1689 (Šilak). Dalje nastavlja prema jugu preko kota 1606, 1628, 1672, 1451, 1577, 1613 do Treskavice i kota 2062, 2048, 2018 (Opaljani Kuk), 2034 (Đevigrad) do kote 2086 (Đokin Toranj) odakle nastavlja do kote 1970 (Preslo) preko kojeg prelazi međuentitetsku liniju. Od kote 1970 granica ide međuentitetskom linijom do granice Bosne i Hercegovine i Republike Hrvatske, 2,7 km jugoistočno od mjesta Poljice, odakle dalje ide kao granica Bosne i Hercegovine i Republike Hrvatske do kote 752 kod mjesta Zavelim.

#### V.

#### Granica riječnog bazena Cetine

Granica riječnog bazena Cetine u Federaciji BiH počinje od granice Bosne i Hercegovine i Republike Hrvatske na vrhu Golomud odakle ide na sjever do kote 1478 (Crni Vrh), odakle ide prema zapadu do kote 1304 i dalje do kote 1324 (Velika Razvala), pa do kote 1406 (Bat), odakle skreće prema sjeveru preko Risovca na kotu 1377 i prolazi između Jelinog Polja i Momića Kolibe do kote 1136 (Sunčanica). Od kote 1136 granica nastavlja prema sjeveroistoku preko kote 917 (Pečenačka Glava) do kote 914 (Vidovića Brdo) odakle dalje smjerom istok ide preko kote 1011 (Stankovača) do kote 964 gdje mijenja smjer u sjeveroistok. Dalje prolazi između mjesta Radlovići i Maleševci i preko kote 901, te zapadno od kota 1161, 1360 (Čaporak) dolazi na kotu 1654 (Veliki Bat) gdje mijenja smjer u istok-jugoistok, te ide preko kota 1527 (Mali Bat), 1181 (M. Gorica) do kote 1197

(Galića Tavani) odakle smjerom jug-jugoistok ide preko grebena Marino Brdo dolazi do kote 1341 gdje savija prema istoku i Šator Planini. Preko kota 1334, 1373 (Crni Vrh), 1873 (V. Šator), 1843, 1735 prolazeći Šatorsko Jezero sa jugoistočne strane dolazi do kote 1860 (V. Šator) gdje mijenja smjer prema jugoistoku. Preko kota 1723, 1694, 1703, 1535, Javorove Kose, kote 1572, Bundine Kose, Vrletače, Drvarske kose savija prema jugu i dalje preko kota 1509 (Stari Grad), 1489, 1591 dolazi do kote 1614 (Bjekića Vrh). Ovdje mijenja smjer u istok-jugoistok pa preko kota 1437 (Zelića Tavan), 1556 (Radanovački Vrh), 1625 (Maksov Vrh), Javorove Kose dolazi do Male Golije. Od Male Golije granica ide do kote 1711 (Tikva) gdje savija prema sjeveroistoku i preko kota 1566 (Jablanski Vrh), 1139 (Kužina Glava) spušta se u Glamočko Polje na cestu između Podgradine i Vrbe na raskršću prema mjestu Zajaruga. Nastavlja cestom prema Zajarugi u smjeru istok-sjeveroistok, te nakon 1 km mijenja smjer prema jug-jugoistoku poljem između vodotoka Vrba i Jaruga i ide do ponora 1 km sjeverno od mjesta Skučani. Nastavlja preko kote 1140 (Cicelj), Šijenske Kose prema istoku do kote 1624 i Sovinja gdje mijenja smjer u istok-jugoistok pa preko Strmca i Kulače ide smjerom jugoistok i dalje preko kota 1843, 1846, 1687 dolazi do kote 1697. Dalje grebenom Osječenice, preko kota 1798, 1671, 1674 (Slatka Kosa) prolazi sjeveroistočno od vrha Cincar (2006) i nastavlja preko kota 1703 (Kurozeb), 1495 (Čantrića Vrh), 1624 (Runjavi Vrh) do kote 1826. Dalje ide prema sjeveru, preko Malovana, kote 1678, 1550 (Vrh Tikvica), 1162 spušta se u Kupreško Polje i prolazi između vodotoka Jazmak i Mrtvica prema istoku preko kote 1167, dolazi na cestu Šuica - Kupres kojom ide prema sjeveroistoku kroz naselje Odžak između vodotoka Karičevac i Kraljevac do kote 1662 (Odžački Stožer). Dalje ide prema jug-jugoistoku preko kota 1758 (Vrana), 1577 (Viljičevac) do kote 1493 (Ogledala) i ide u smjeru zapada do kote 1522 (Crni Vrh) odakle nastavlja prema jugu preko kota 1400 (Javorac), 1311 (Kozja Glava), 1282, 1210 između Riličkog i Vukovskog Polja, te se penje prema jugozapadu do kote 1477 (V. Javorni Vrh). Dalje nastavlja prema jug-jugozapadu do kote 1350 (Ravanjska kosa) odakle ide prema jugu-jugoistoku preko Paklina kotama 1234, 1189 do kote 1396 (Klek) odakle nastavlja prema istoku preko kota 1579 (V. Crni Vrh) do Ljubuše gdje skreće prema jugu do kote 1676 (Bovan). Dalje nastavlja prema jugoistoku preko kota 1607 (Kulaševac), 1544 (Pišetine), 1497, 1576 (Vršak), 1530 (Klementa), 1405 (Vršak), 1535 (Muselinka) do Malog Vrana odakle ide prema jugu do kote 1383 (Kobilja Glava). Odavde nastavlja prema jugoistoku preko kota 1324, 1368, 1294 (Zelena Kosa), pa ide na jug preko kota 1503 (V. Vitrenjača), 1509 (M. Vitrnjača), a odatle na zapad preko kota 1471 (Crno Vrvo), 1426 (Štitar) do kote 1365 (Jabučina k.) od koje nastavlja prema Oberu pa savija prema koti 1269 (Čoruša) i dalje preko Jarma i kote 1114 do Oštrca gdje skreće prema zapadu i preko kota 1255 (Ošljar), 1304, 1299 (Veliki Oštrc), 1222 ide do kote 1091 nakon koje skreće prema sjeverozapadu i ide prema koti 970 do mjesta Dodizi gdje skreće prema zapadu. Dalje nastavlja preko kote

1026, pa kroz mjesto Dužice preko Jaretine i kota 1096, 1184 (Debelo Brdo), 1104, 1190 (V. Mošnjača), 1095, 1178 (Kličinovac) dolazi do kote 1347 (Klokovac) gdje mijenja smjer prema jugu. Odavde se spušta prema mjestu Zavelim, te preko kota 780 i 751 dolazi do granice Bosne i Hercegovine i Republike Hrvatske na koti 752, odakle dalje ide kao granica Bosne i Hercegovine i Republike Hrvatske prema sjeverozapadu do vrha Golomud.

#### VI.

#### Granica riječnog bazena Krke

Granica riječnog bazena Krke u Federaciji BiH počinje od državne granice sa Republikom Hrvatskom kod mjesta Lička Kaldrma odakle smjerom istok ide preko kote 1266 (Kurozeb) do kote 1317 (Sokolova Greda). Dalje smjerom jug-jugoistok ide preko kota 1654 (Veliki Vrh), 1604 (Jarića Vrh), 1526 (Ječmište), 1535 (Jasenovi Vrh), 1523 (Goli bat), 1136 (Trivanova Greda) do kote 1062 (Ciganski Brijeg) odakle ide prema jugu preko kote 1073 (Cigelj), prijevoja Derala i kote 1059 (Zekinica), dolazi do kote 1136 (Sunčanica) 3 km zapadno od Bosanskog Grahova. Dalje ide prema jugu između Jelino Polja i Momića Kolibe na kotu 1377 pa preko Risovca do kote 1406 (Bat) gdje skreće ka jugoistoku do kote 1324 (Velika Razvala) odakle ide prema istoku do kote 1304 i dalje na jugoistok do kote 1478 (Crni Vrh), pa na jug do granice sa Republikom Hrvatskom na vrhu Golomud, odakle dalje ide kao granica Bosne i Hercegovine i Republike Hrvatske do mjesta Lička Kaldrma.

#### VII.

Vodno područje Save obuhvaća dio međunarodnog riječnog bazena Dunava (dio međunarodnog podbazena Save) na teritoriju Federacije BiH.

Vodno područje Jadranskog mora obuhvaća dijelove međunarodnih riječnih bazena Neretve sa Trebišnjicom, Cetine i Krke na teritoriju Federacije BiH.

#### VIII.

Granice vodnih područja i riječnih bazena na teritoriju Federacije BiH prikazane su u Prilogu br. 1, koji je sastavni dio ove Odluke.

#### IX.

Početak primjene ove Odluke prestaje važiti Odluka o granicama vodnih područja na teritoriju Federacije BiH i Odluka o granicama glavnih slivnih područja ("Službene novine Federacije BiH", broj 37/98).

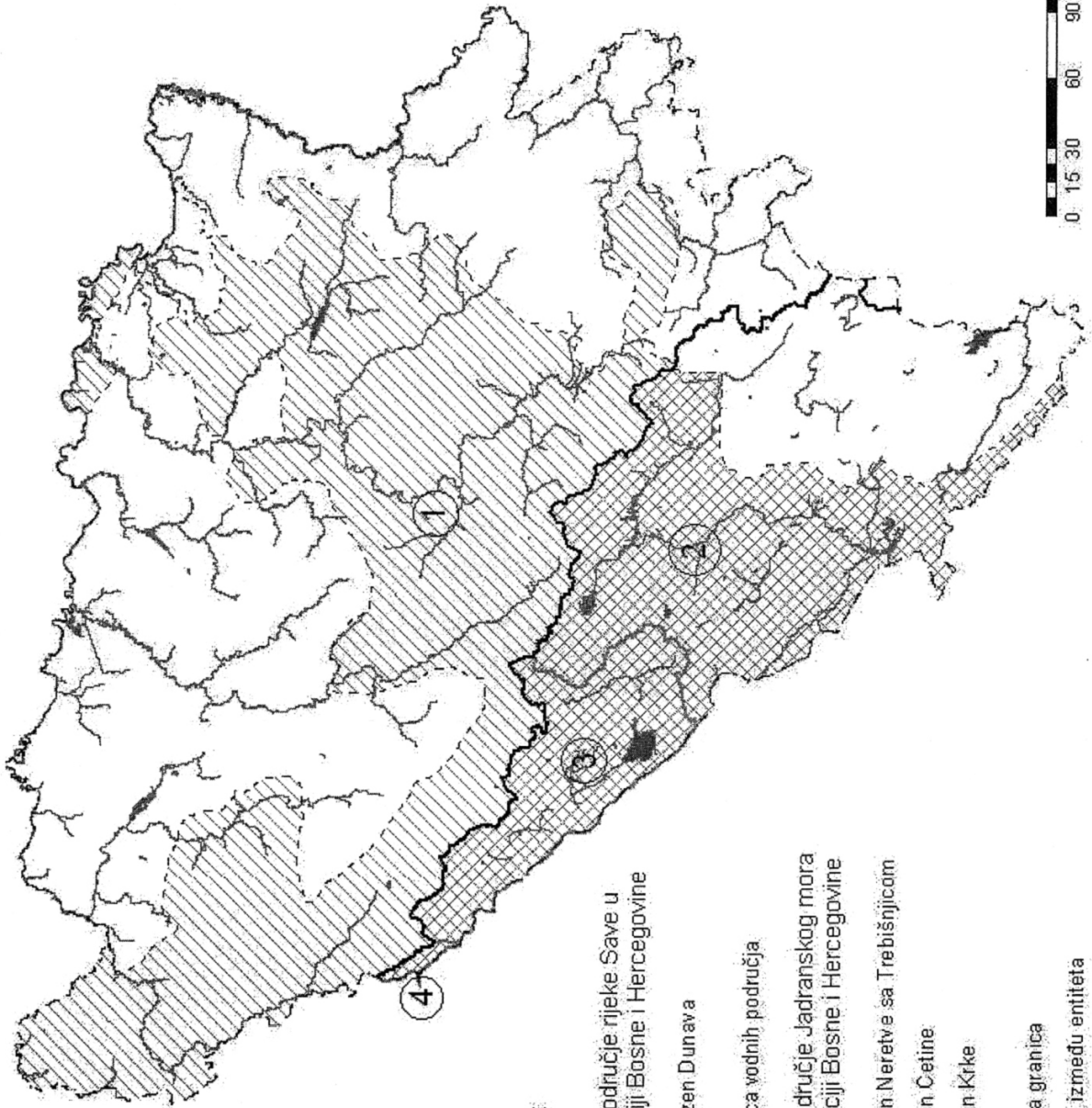
#### X.

Ova Odluka stupa na snagu osmog dana od dana objavljivanja u "Službenim novinama Federacije BiH", a njena primjena počinje danom početka primjene Zakona o vodama.









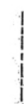
V broj 293/07  
30. svibnja 2007. godine  
Sarajevo

Premijer  
dr. **Nedžad Branković**, v. r.

Prilog br. 1: GRANICE VODNIH PODRUČJA I RIJEČNIH BAZENA U FEDERACIJI BOSNE I HERCEGOVINE



LEGENDA:

-  Vodno područje rijeke Save u Federaciji Bosne i Hercegovine
-  1 Riječni bazen Dunava
-  Granica vodnih područja
-  Vodno područje Jadranskog mora u Federaciji Bosne i Hercegovine
-  2 Riječni bazen Neretve sa Trebišnjicom
-  3 Riječni bazen Cetine
-  4 Riječni bazen Krke
-  Državna granica
-  Granica između entiteta

